

# Liste wichtiger lindischer Städte


Dieser Artikel listet die wichtigsten Städte [des Reiches](#) auf.

## Die freien Reichsstädte

Freie Reichsstädte sind solche, die keinem Fürstentum angehören, sondern direkt Kaiser und Reich unterstellt sind. Diese Liste reiht sie nach ihrer Einwohnerzahl. Freie Felder zeigen an, das dieses Detail der Stadt noch nicht ausgearbeitet bzw. definiert ist.

Name	Einwohner	Lage	Stadtwappen	Anmerkungen
Warnbruck	160.000	auf allen Seiten von Eulstaedt umgeben		größte Stadt des Reiches, Zentrum von Dichtung und Sangeskunst, Stadt des Bürgertums und des Fortschritts, gilt als Hort der Demagogie
Elmund	100.000	an der Elmmündung zwischen Fleuen und Nordelm-Köhlern		größter Seehafen und wichtigste Handelsstadt des Reiches, auch „Hafen der hundert Sprachen“ genannt,

Burgten	50.000	auf allen Seiten vom Freiherrentum Erling umgeben
---------	--------	---




Sitz des Reichstages, Stadt des Hochadels, der Intrigen und der Politik, im Ausland manchmal als „Hauptstadt“ des Reiches angesehen

Olwen	45.000	Zwischen Bernoven und Jungenburg an der See gelegen
Niederhut	35.000	im Südwesten des Reiches, auf allen Seiten von Eulstaedt umgeben

Wichtiger Hafen und Handelsstadt, darin nur von Elmund übertroffen  
Sitz des Erzbischofs und damit Zentrum der lindischen Taranskirche, Krönungsort der Kaiser von Tarans Gnaden

Arnde 31.000

Im Zentrum des Reiches, an allen Seiten von Nieszen umgeben




Wenningen 27.000

im südöstlichen Herzland, auf allen Seiten von Ostnieszen umgeben

Lose

25.000

im Zentrum des Reiches gelegen, von allen Seiten von Nieszen umgeben



Nach Warnbruck eines der wichtigsten Zentren für Musik im Reich

Neundorf 21.000

von allen Seiten von Rodeck umgeben

Nährburg 17.000

an allen Seiten von Eulstaedt umgeben

Drillingen 15.000

an allen Seiten von Eulstaedt umgeben

Ennerswalde 14.000

an allen Seiten von Olmeck umgeben

Schaub 12.000

an allen Seiten von Anningen umgeben

Piel 10.000

An der Südostgrenze des Reiches gelegen, von allen Seiten von Ostnießzen umgeben

## Die wichtigsten fürstlichen Städte

Im Reich gibt es eine unüberschaubare Anzahl an kleinerer und größerer Städte, die Teil eines Lehens und damit entweder mittelbar oder unmittelbar einem der Landesfürsten unterstehen. In dieser Liste sind ein paar der bekannteren und wichtigeren benannt.

Name	Einwohner	Fürstentum	Stadtwappen	Anmerkungen
Tennen	31.000	Kurfürstentum Westköhlern		Größte fürstliche Stadt des Reiches und früher Hauptstadt des riesigen Kurfürstentums Köhlern
Bärenfels	19.000	Erzherzogtum Vertralinde		Sitz des Hauses Altzollern und damit seit vielen Generationen Residenzstadt des Kaiserhofs
Densfurt	17.000	Landgrafschaft Mensburg		Größte Stadt rechts des Elms

## Mannsegg

Einen Sonderfall bildet die fehrburgische Stadt Mannsegg, die zwar keine freie Reichsstadt ist, aber direkt der reichsunmittelbaren Universität von Manessea unterstellt ist und daher rechtlich keinem Fürstentum untersteht. Siehe dazu [Universität von Manessea](#)

From:

<https://www.zweikaiser.at/> - **Zweikaiser.at**

Permanent link:

[https://www.zweikaiser.at/doku.php?id=lindland:politik:liste\\_der\\_staedte](https://www.zweikaiser.at/doku.php?id=lindland:politik:liste_der_staedte)

Last update: **2020/08/29 19:32**

